MAPA DO CELÓW PROJEKTOWYCH

w skali 1:500

Województwo: opolskie
Powiat: strzelecki
Jednostka ewidencyjna: 161105_4, Strzelce Opolskie
Obręb: 0082 Strzelce Opolskie
Działki: 1135/2, 1135/3, 1135/5, 1668/1, 1668/2
Układ współrzędnych płaskich prostokątnych: 2000
Układ współrzędnych wysokościowych: Kronsztadt 86
Nie sprawdzono służebności działek.
GKN.6640.1421.2019
Aktualizacja na dzień 17.12.2019
Wykonawca: Geodezja BtM sp. z o.o.
ul. Katowicka 39
45-061 Opole
tel. 604 090 975

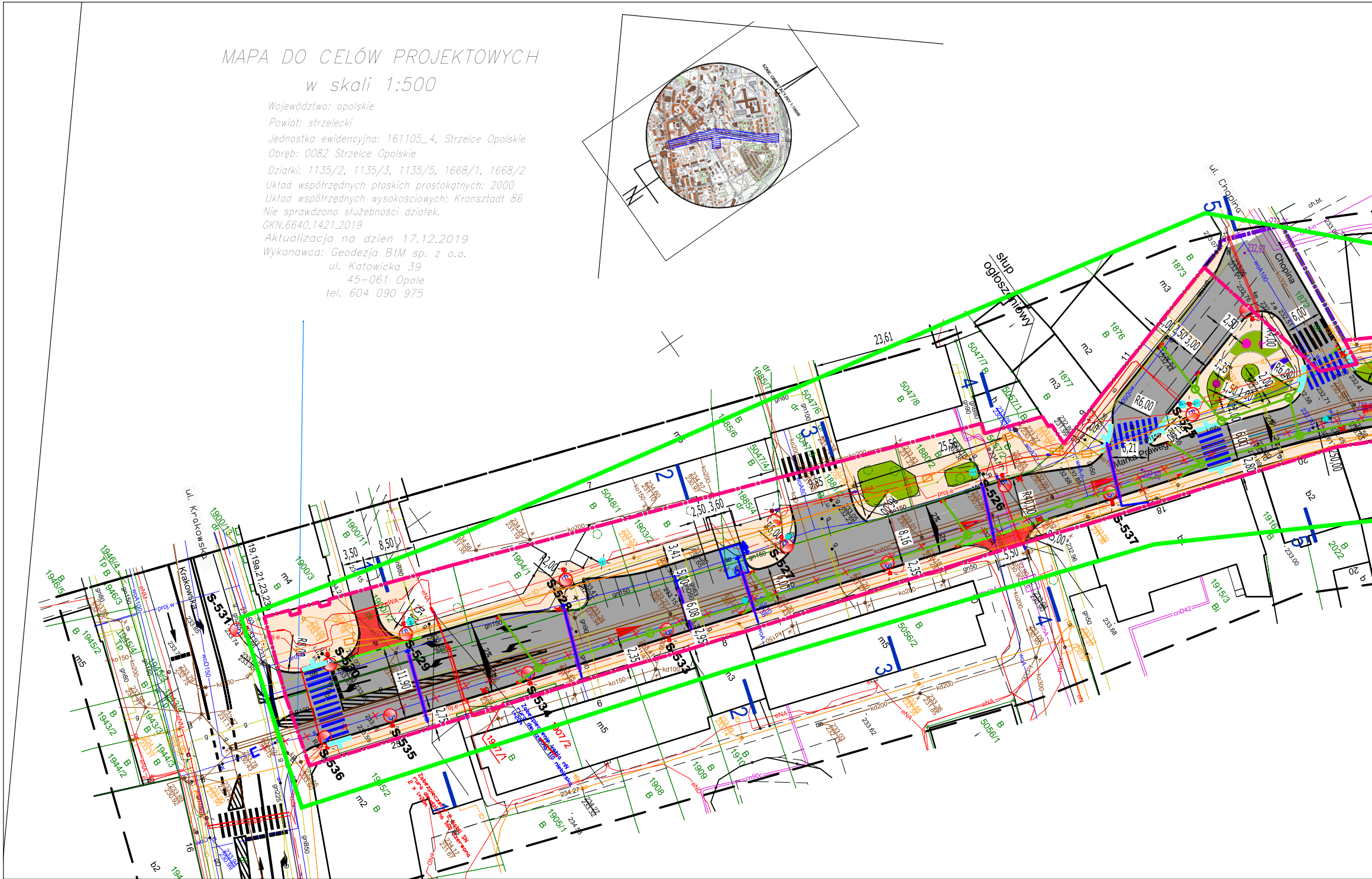

ul. Krakowska
Krakowska
ul. Chopina
Chopina
słup ogłoszeniowy
Marka Prawego
S-520
S-526
S-527
S-528
S-529
S-531
S-533
S-534
S-535
S-536
S-537
23,61
R6,00

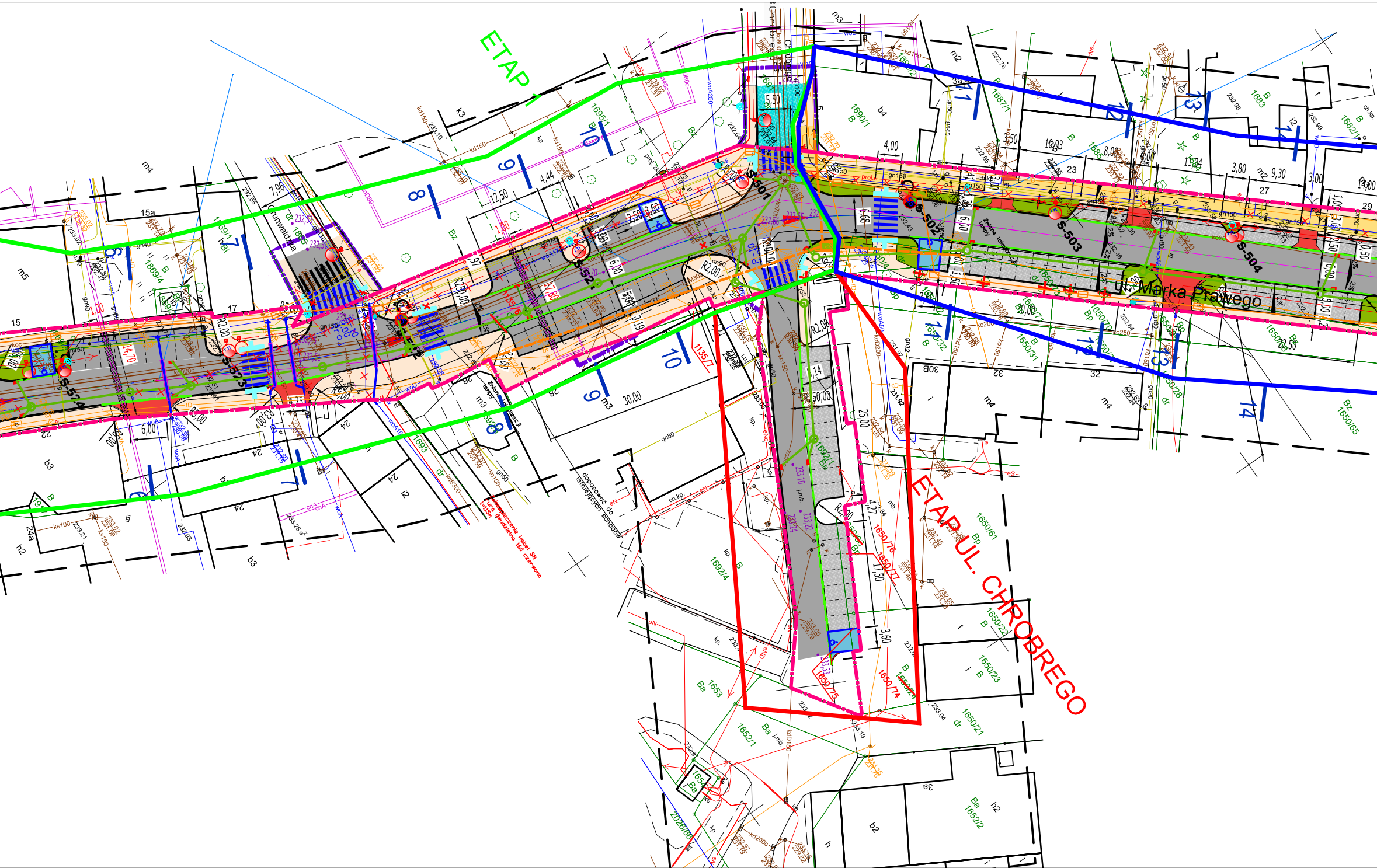
ETAP 1
ETAP UL. CHROBREGO
ul. Marka Prawego
Grunwaldzka
S-501
S-502
S-503
S-504
S-521
S-523
S-524
dopasować do istniejących schodów
Zmiana lokalizacji lampy
5,50
4,00
12,50
4,44
7,96
6,00
3,80
9,30
30,00
25,00
17,50
3,60
6,68
14,70
R2,00
1650/75
1650/76
1650/77
1650/74
1692/1
1692/4
1653
1652/1
1652/2
1690/1
1687/1
1683
1685
1695/1
1689/1
1650/61
1650/22
1650/23
1650/21
1650/65
1650/31
1650/32
1650/28
1693
1135/7
15a
15
17
23
27
29
32
30B
24
24a
3a

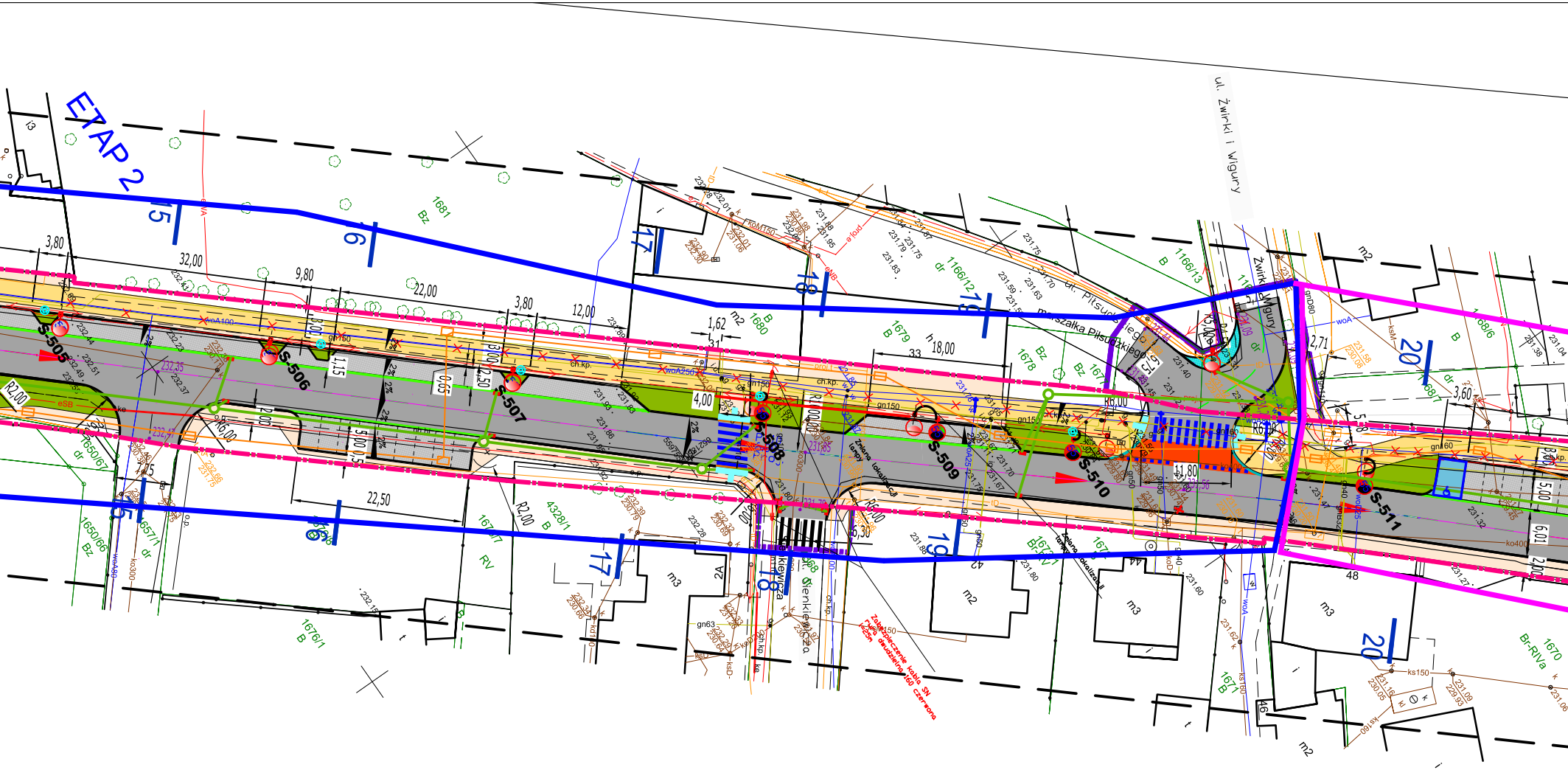
ETAP 2
ul. Żwirki i Wigury
ul. Marszałka Piłsudskiego
Żwirki i Wigury
S-505
S-506
S-507
S-508
S-509
S-510
S-511
15
16
17
18
19
20
3,80
32,00
9,80
22,00
3,80
12,00
1,62
18,00
4,00
22,50
3,60
2,71
1,80
6,01
5,00
2,00
R2,00
R6,00
R10,00
R6,00
1681 Bz
1680 B
1679 B
1678 Bz
1166/13 B
1166/12 dr
1686 B
1687 dr
1650/6 dr
1650/66 Bz
1657/1 dr
1676/1 B
1677/7 RV
4328/1 B
1670 Br-RIVa
m2
m3
2A
48
46
LEGENDA

LEGENDA

⬛	przebudowana droga- nawierzchnia asfaltowa
⬜	przebudowa chodnika - nawierzchnia z kostki betonowej typu Holland kolor szary gr. 8cm
🟨	projektowany ciąg pieszo-rowerowy z nawierzchni asfaltowej
🟦	miejsca postojowe dla osob niepełnosprawnych - kostka betonowa gr. 8cm malowana na kolor niebieski
▨	projektowane/przebudowywane miejsca postojowe -płyta ażurowa gr. 10cm
🟥	projektowana ścieżka rowerowa naw. asfaltowa kolor czerwony
🟥	przebudowywane zjazdy- naw z kostki bet. kolor szary
/	nawierzchnia z kostki integracyjnej o szer. 0,6m i długości jak przejście dla pieszych

Uwaga! Wszystkie wymiary i wielkości podane w projekcie należy sprawdzić na miejscu budowy przed przystąpieniem do prac. Dopasować do istniejących dróg, chodników, zjazdów itp.

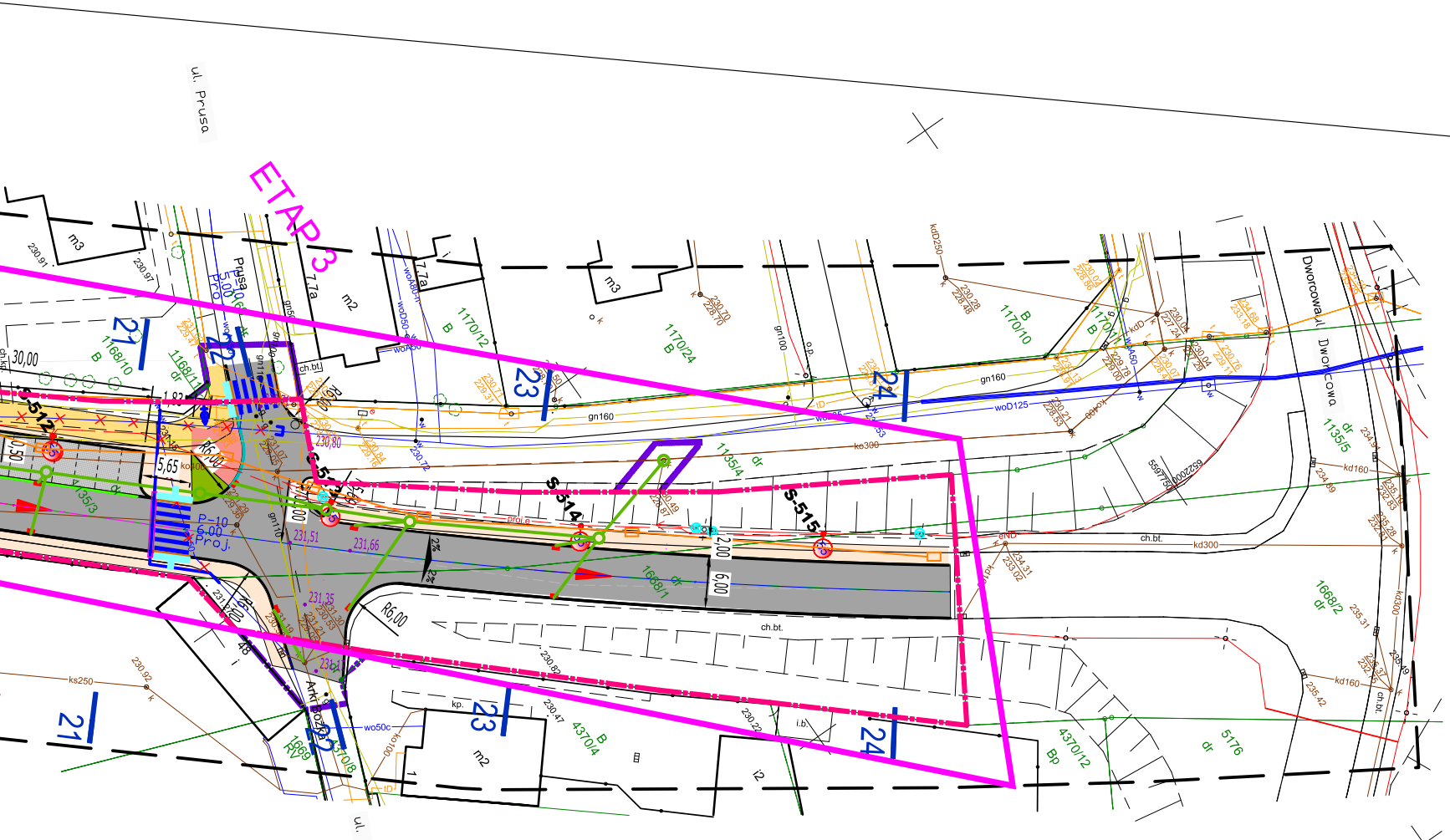
ul. Prusa
ETAP 3
ul. Dworcowa
ul. Dworcowa
ul. Bażka
S-512
S-513
S-514
S-515
21
22
23
24
1168/10 B
1168/11 dr
1170/12 B
1170/24 B
1170/10 B
1170/11 B
1135/3 dr
1135/4 dr
1135/5 dr
1668/1 dr
1668/2 dr
4370/4 B
4370/8
4370/12 Bp
5176 dr
m2
m3
gn160
woD125
ks250
kd300
kd160
ch.bt.
R6,00
2,00
6,00
5,65
30,00
2%
Proj.

🟩	zieleń
🟦	nawierzchnia z kostki granitowej gr 9/11cm
▬	linia rozgraniczająca teren pod projektowany pas drogowy
▬	linia rozgraniczająca nieruchomości lub ich części, z których korzystanie będzie ograniczone
━	krawężnik betonowy najazdowy 15x22cm wystający 2cm
━	krawężnik betonowy 15x30cm wystający 2cm
━	krawężnik betonowy 15x30cm wystający 12cm
─	obrzeże betonowe 8x30cm
━	krawężnik betonowy15x30cm wystający 0cm
1907/1	numery działek, które mają powstać po zatwierdzonym podziale
○	istniejące latarnie
●	istniejące hydranty
●	istniejące drzewa
●	istniejące słupy
✕	drzewa do wycinki
☐	Odbojnice zabezpieczające latarnie
======	rura osłonowa zabezpieczająca istniejące sieci
S-531 ○	Latarnia z oprawą oświetleniową mocy 39W, 55W lub 80W
⊃	Rura ochronna na kablu SN, 160 mm czerwona
⊃	Rura ochronna na kablu nN, 110 mm niebieska
SL-02 ◎	Słup belonowy własność Tauron Dystrybucja S.A.
▪	projektowane wpusty
☐	przebudowywany kan. teletechniczna ze studnią
◗	Przesunięcie słupa lub latarni oświetleniowej
─	projektowana kan. deszczowa
━	projektowana sieć wodociągowa

UWAGA !

Kabel oświetleniowy własności UM Strzelce Opolskie zabezpieczyć rurą ochronną 110 mm niebieską we skazanych na rysunku miejscach.

Wykonawca: architektura i projekty ul. 3 maja 71a, 44-230 Czerwionka-Leszczyny e-mail: biuro@architekturaiprojekty.pl tel.: 505 331 880, 536 265 444			Uprawnienia nr	Podpis
	Wykonała	mgr inż. arch. Katarzyna PRANDZIOCH	58/SLOKK/ 2017/II	
	Projektował:	mgr inż. Damian BEJTON	SLK/4331 /POOD/12	
Tytuł projektu: **przebudowa ul. Marka Prawego w Strzelcach Opolskich** *Dla zadania „przebudowa ul. Marka Prawego w Strzelcach Opolskich - opracowanie dokumentacji projektowej.”*	Sprawdził:	inż. Michał KUBIŃSKI	UW - 575/02	
	Stadium	P.W.	Nr rysunku: D—01	
Inwestor: **Gmina Strzelce Opolskie** **ul. Plac Myśliwca 1** **47-100 Strzelce Opolskie**	Data	maj 2021		
	Skala	1:500		
Obiekt: **ulica Marka Prawego w Strzelcach Opolskich (od ul. Krakowskiej do ul. Dworcowej)**	Tytuł rysunku: zagospodarowanie terenu			